






 Firma Projektowa-Wykonawca ul. Piaskowa 39, 95-070 Aleksandrów Łódzki tel. 602 746 406, e-mail: lin@linaprojekt.pl	
Temat projektu	Budowa chodników w ulicach: Ogródowej, Kościelnej w Bełoniu Przykościelnym gm. Andrzejów.
Inwestor	Gmina Andrzejów ul. Rocińska 126, 95-020 Andrzejów
Nazwa rysunku	Plan sytuacyjny nr rysunku: 2.2
Faza	Projekt budowlano - wykonawczy skala 1:500
projektowała	mgr inż. Anna Andrzejczak upr. bud. 440/84/87
czytelni projektanta	Tomasz Śmakowski

LEGENDA

-  Linie ograniczające ulicę
-  Projektowany krawężnik uliczny o wym. 15x30cm
-  Projektowane obrzeże bet. o wymiarach 8x30cm
-  Nawierzchnia chodnika z brukowej kostki bet. gr. 4cm
-  Nawierzchnia placów z brukowej kostki bet. gr. 8cm
-  Istniejące stopy do przesunięcia
-  Istniejące ogrodzenia do demontażu

Wykonali:
 USŁUGI GEODEZYJNE
 Paweł Woźny
 Upr. geod. nr 1301

Kierownik robót:
 inż. Zdzisław Wójcik
 Upr. geod. nr 1301

MAPA SYTUACYJNO WYSOKOŚCIOWA
do celów projektowych
 Skala 1: 500

woj. łódzkie
 pow. łódzki wsch.
 gm. Andrzejów
 obr. BEŁON PRZYKOŚCIELNY
 ul. Ogródowa

Opracowano na podstawie mapy zasadniczej gm. Andrzejów, sekcja nr 122/224/114, 162, 171 oraz pomiaru uzupełniającego z m-ca październik 2008 r.

L. ks. rob. 2359 - 144/08 Łódź dn. 28.10.2008

Niniejsza mapa jest kopią mapy zasadniczej zorientowanej w dół, nr 122/224/114, 162, 171 pod nr 122/224/114, 162, 171. Za zgodnością z oryginałem